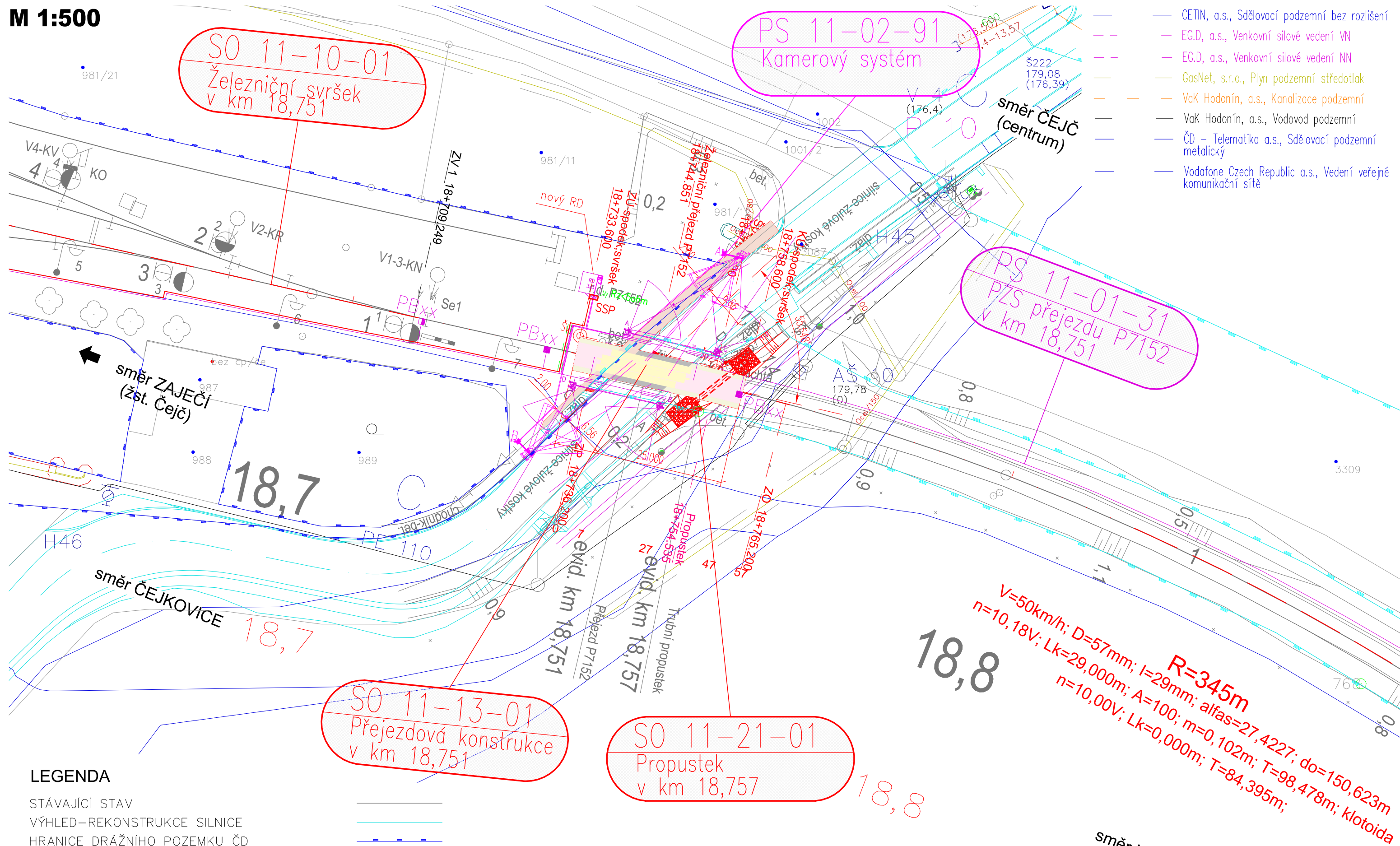


SO 11-21-01 Propustek v km 18.757

981/21

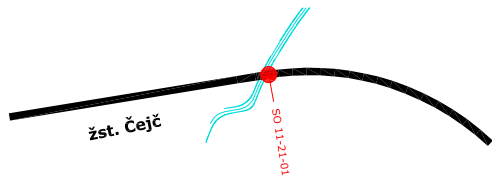
S0 11-10-01
Železniční svršek
v km 18,751



STÁVAJÍCÍ STAV
VÝHLED – REKONSTRUKCE SILNICE
HRANICE DRÁŽNÍHO POZEMKU ČD
HRANICE DRÁŽNÍHO POZEMKU SPRÁVA ŽELEZNIC
HRANICE POZEMKU DLE KN
NAVAZUJÍCÍ SO/PS


Razítko oprávněné osoby:



Orientační schéma:



Podpis: Datum:

Revize:	Datum:	Popis:	Kontroloval:
000	7.10.2021	Definitivní odevzdání dokumentace	Ing. Martin Chaloupka

Stavebník/Investor:	Správa železnic, státní organizace	
Adresa:	Diážděná 1003/7, 110 00 Praha 1	
Zástupce investora:	Stavební správa východ	
Adresa:	Nerudova 773/1, 779 00 Olomouc	

Zhotovitel stavby:	SB projekt s.r.o.		
Adresa: Kontakt:	Kasárenská 4063/4, 695 01 Hodonín T: +420 725 528 626 E: info@sbprojekt.cz		
Zhotovitel objektu:	EXPROJEKT s.r.o.		
Adresa: Kontakt:	Heršpická 758/13, 619 00 Brno T: +420 533 312 000 E: info@exprojekt.cz		
Hlavní projektant (HIP): Ing. Marian Kiss	Specialista: Ing. Martin Chaloupka	Odpovědný projektant: Bc. Jitka Zezulová	Zpracovatel: Bc. Jitka Zezulová

Název stavby/akce:		Doplnění závor na přejezdu P752 v km 18,751 trati Zaječí - Hodonín				Označení (S-kód): S622000468	
Název části:		Mosty, propustky a zdi				Označení zhotovitele: 2020-204	
Název objektu:		Propustek v km 18,757				Označení části: D.2.1.4.1	
Název přílohy:		Situace				Označení objektu/komplexu: SO 11-21-01	
Název dílčí části přílohy:		-				Číslo přílohy: 2. 001	
Kraj:		Katastrální území:		TUDU:		Paré:	
Jihomoravský		Čejč [618942]		2091 12			
Stupeň dokumentace:		Datum zpracování:		Formáty:		Měřítka:	
DUSP		07.10.2021		3 x A4		1:500	
S-kód: S 6 0 0 0 0 0 0 0 4 6 8 _ D U S P _ D 2 1 0 4 _ S O 1 1 2 1 0 1 _ X X _ 2 _ 0 0 1 _ 0 0 0 [Prostor pro další informace]							